



Projektas: Lietuvos pažeistų durpynų tvarkymas, įgyvendinant Tyrulių paukščių apsaugai svarbių teritorijų (PAST) atkūrimo darbus“

Tyruliai – Life | LIFE12 NAT/LT/001186

Stebėsenos komiteto posėdis | 2016-03-31

**Atlikti buveinių tvarkymo darbai,  
tolimesni darbai, galimi  
pakeitimai**

Gintaras Riauba  
LOD biologas-ekspertas



- Tyrulių pelkė – unikalus pelkinių ekosistemų kompleksas Lietuvoje, savo užimamu plotu nusileidžiantis tik Čepkelių ir Žuvinto šlapžemių teritorijoms;
- Tai didžiausias išekspluatuotas pelkinis kompleksas Lietuvoje;
- Per visą gavybos laikotarpį nukasta **apie 40 proc.** durpės tūrio.



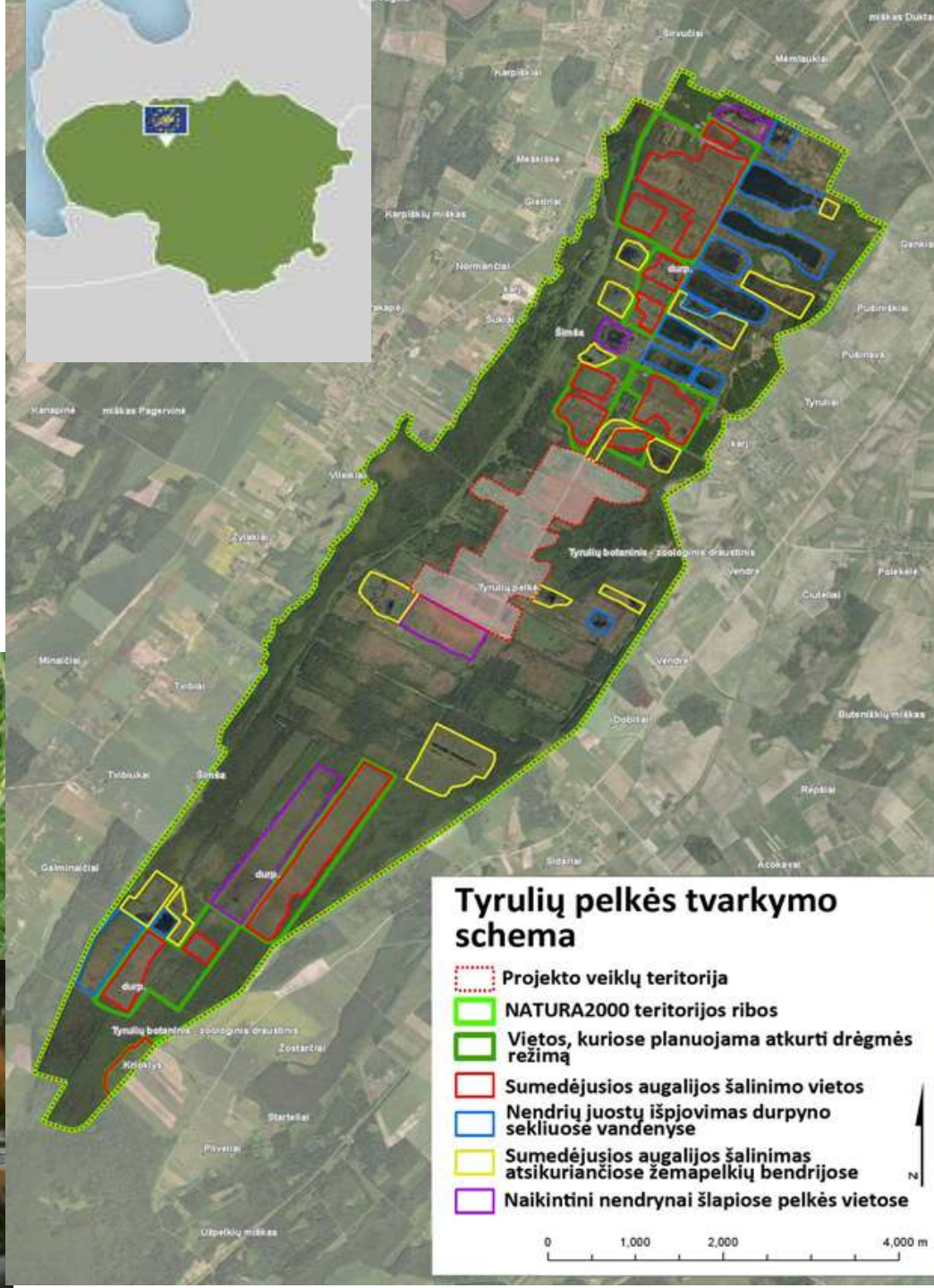


- Pagrindinis projekto tikslas – pagerinti Tyrulių pelkės Paukščių apsaugai svarbios teritorijos (PAST) tikslinių rūšių – didžiųjų baublių (*Botaurus stellaris*), švygždų (*Porzana porzana*) ir pilkųjų gervių (*Grus grus*) – bei joms svarbių buveinių būklę bei padidinti šioms rūšims tinkamų buveinių plotus išeksploatuotose Tyrulių pelkės dalyse, atstatant pelkinių ekosistemų atsikūrimui palankų hidrologinį režimą, taip pat mažinant nendrynų ir sumedėjusios augalijos plotus.
- Projektas įgyvendinamas: 2013-2017 m.



Projekto teritorija – 3.699 ha  
 Valstybinis botaninis-zoologinis draustinis (nuo 1992);  
 Paukščių apsaugai svarbi teritorija / PAST / Natura2000 (nuo 2004):

- Didysis baublys (*Botaurus stellaris*)
- Švygžda (*Porzana porzana*)
- Gervė (*Grus grus*)























## Numatomi rezultatai:

- Hidrologinis režimas bus atkurtas ne mažesniame nei 400 ha plote;
- Atvirų durpyno plotų pelkinės buveinės tvarkomos– ne mažesniame nei 500 ha plote;
- Vykdomas buveinių tvarkymas paspartins pelkėdaros procesą.

## Taip pat siekiama:

- Mažinti paukščių trikdymą;
- Sumažinti galimų gaisrų keliamas grėsmes;
- Informuoti visuomenę.





## C.1 veikla: **Hidrologinio režimo atkūrimas**

Planuojama įrengti 30 užtvankų;

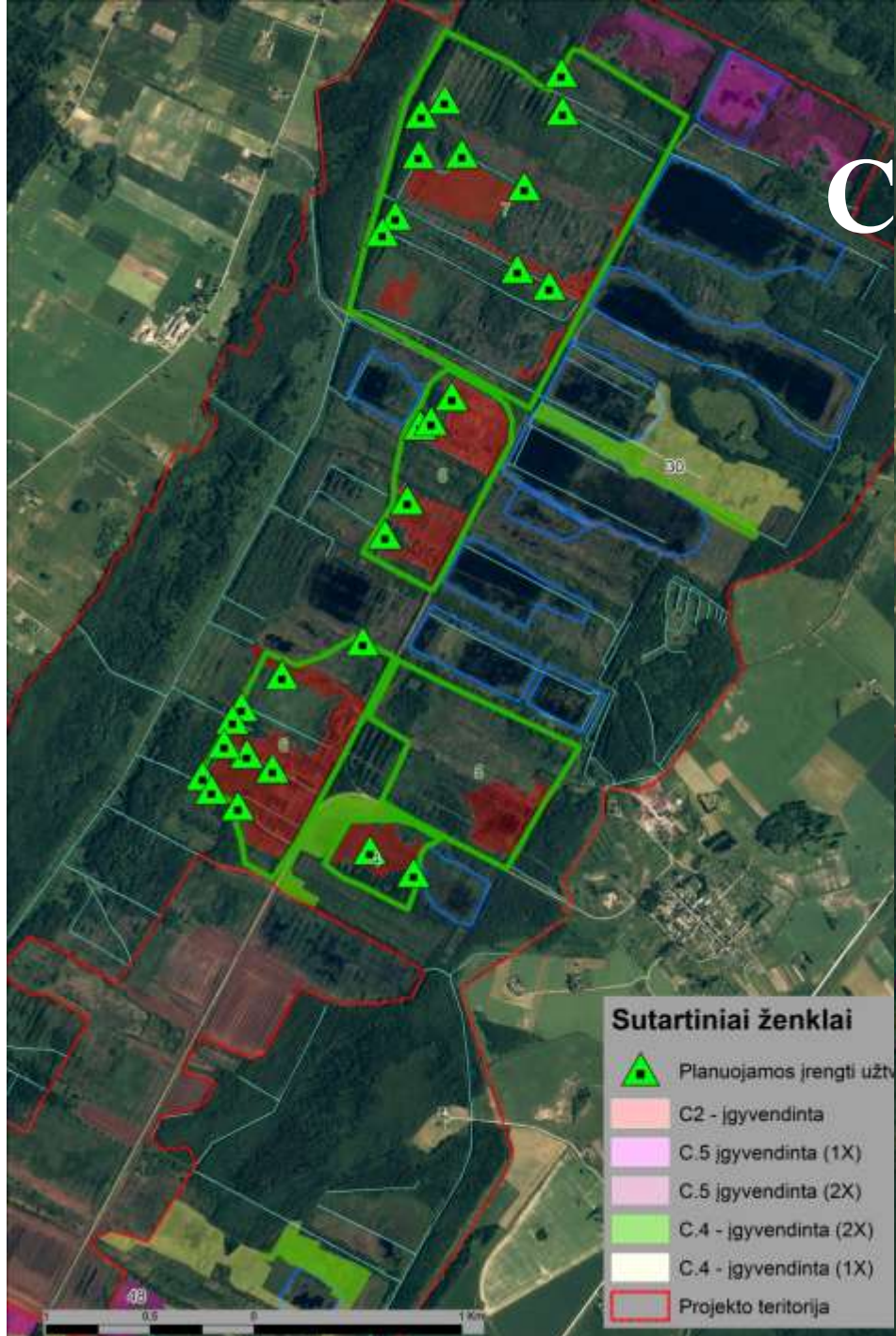
Pradėta 2015 m. spalio mėn.

**Iki 2016-03-31 d. įrengta 10 užtvankų**

(UAB Didysis tyrulis)

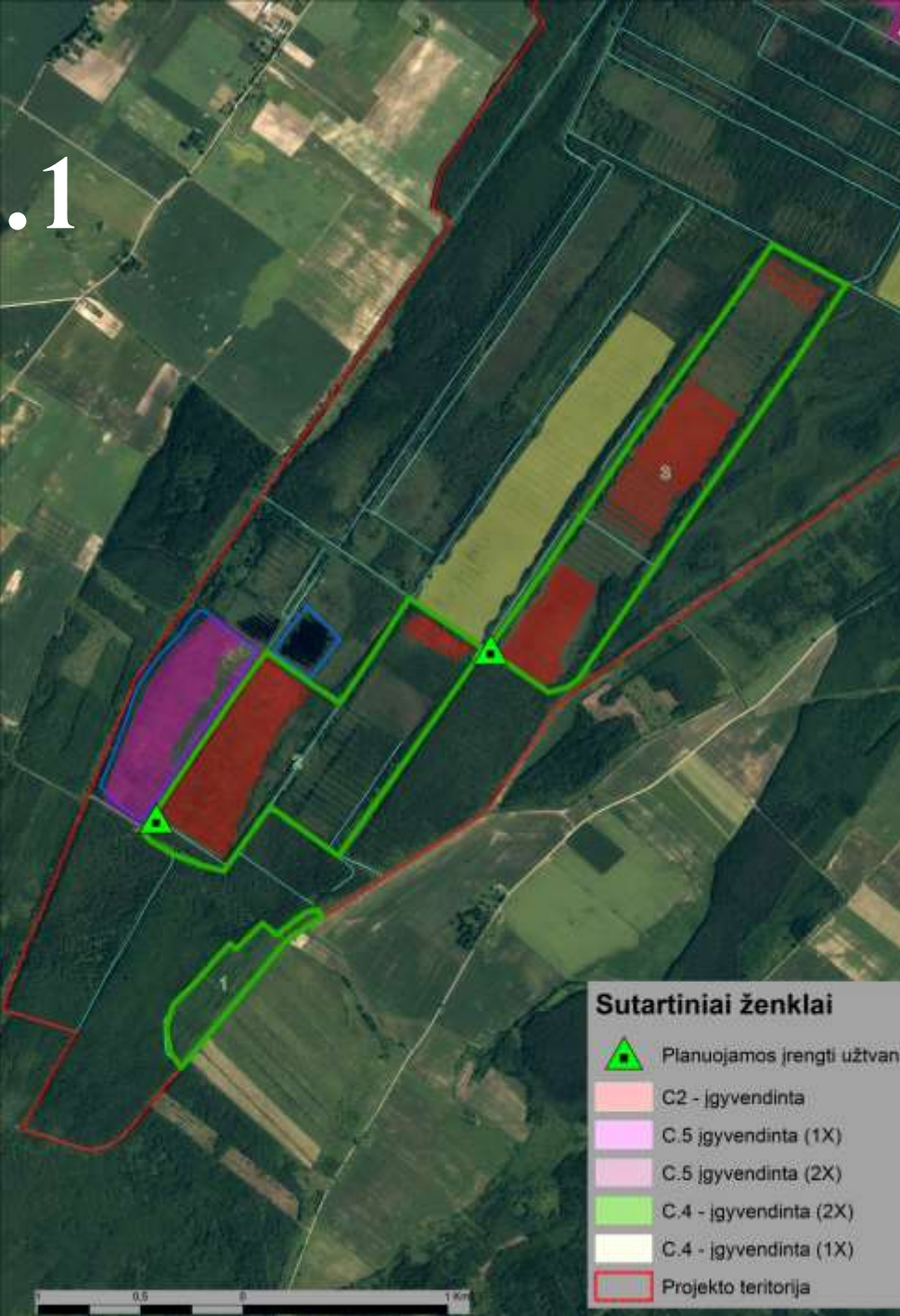


# C.1



**Sutartiniai ženklai**

- Planuojamos įrengti užtv
- C2 - įgyvendinta
- C.5 įgyvendinta (1X)
- C.5 įgyvendinta (2X)
- C.4 - įgyvendinta (2X)
- C.4 - įgyvendinta (1X)
- Projekto teritorija



**Sutartiniai ženklai**

- Planuojamos įrengti užtv
- C2 - įgyvendinta
- C.5 įgyvendinta (1X)
- C.5 įgyvendinta (2X)
- C.4 - įgyvendinta (2X)
- C.4 - įgyvendinta (1X)
- Projekto teritorija















C.2 veikla: **Krūmų ir kitos sumedėjusios augalijos kirtimas** vietose, kur planuojama atkurti hidrologinį režimą;

Planuota – 250ha;

2014-2015 m. žiemą atlikta apie 109 ha;

**2015-2016 m. žiemą – 60 ha**

(26 ha – UAB „Didysis tyrulis“)

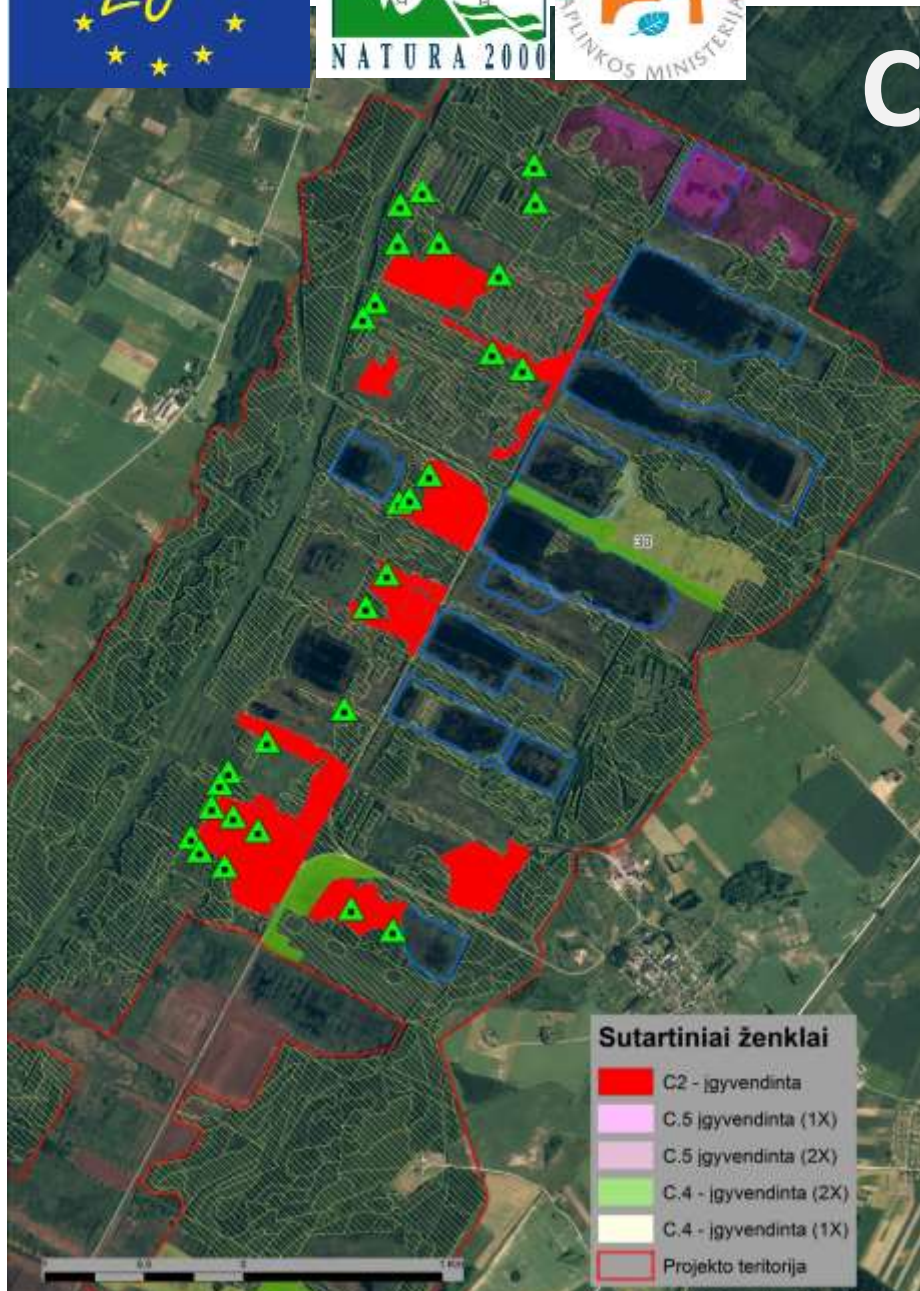






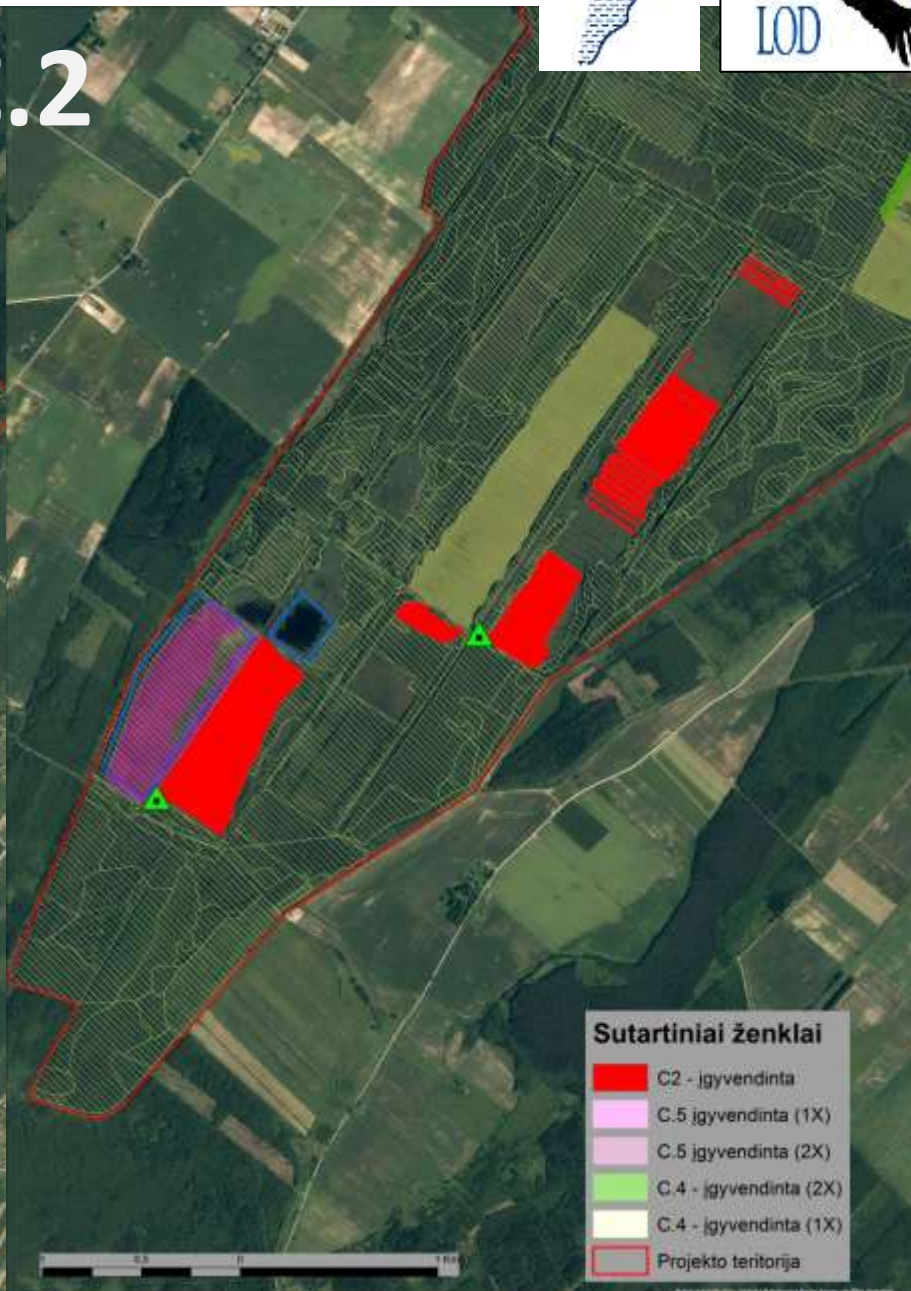


# C.2



### Sutartiniai ženklai

- C.2 - įgyvendinta
- C.5 įgyvendinta (1X)
- C.5 įgyvendinta (2X)
- C.4 - įgyvendinta (2X)
- C.4 - įgyvendinta (1X)
- Projekto teritorija



### Sutartiniai ženklai

- C.2 - įgyvendinta
- C.5 įgyvendinta (1X)
- C.5 įgyvendinta (2X)
- C.4 - įgyvendinta (2X)
- C.4 - įgyvendinta (1X)
- Projekto teritorija



























## C.3 veikla: Nendrių išpjovimas „juostomis“ (apsemtuose plotuose)

Planuota – 20 ha;

2014 m. atlikta 12 ha;

**2015 m. – 13 ha**



### Legend

 C.3 - Cutting of the reed stands in the already flooded areas/ponds,

















## **C.4 veikla: Krūmų ir kitos sumedėjusios augalijos kirtimas užpelkėjusiuose plotuose;**

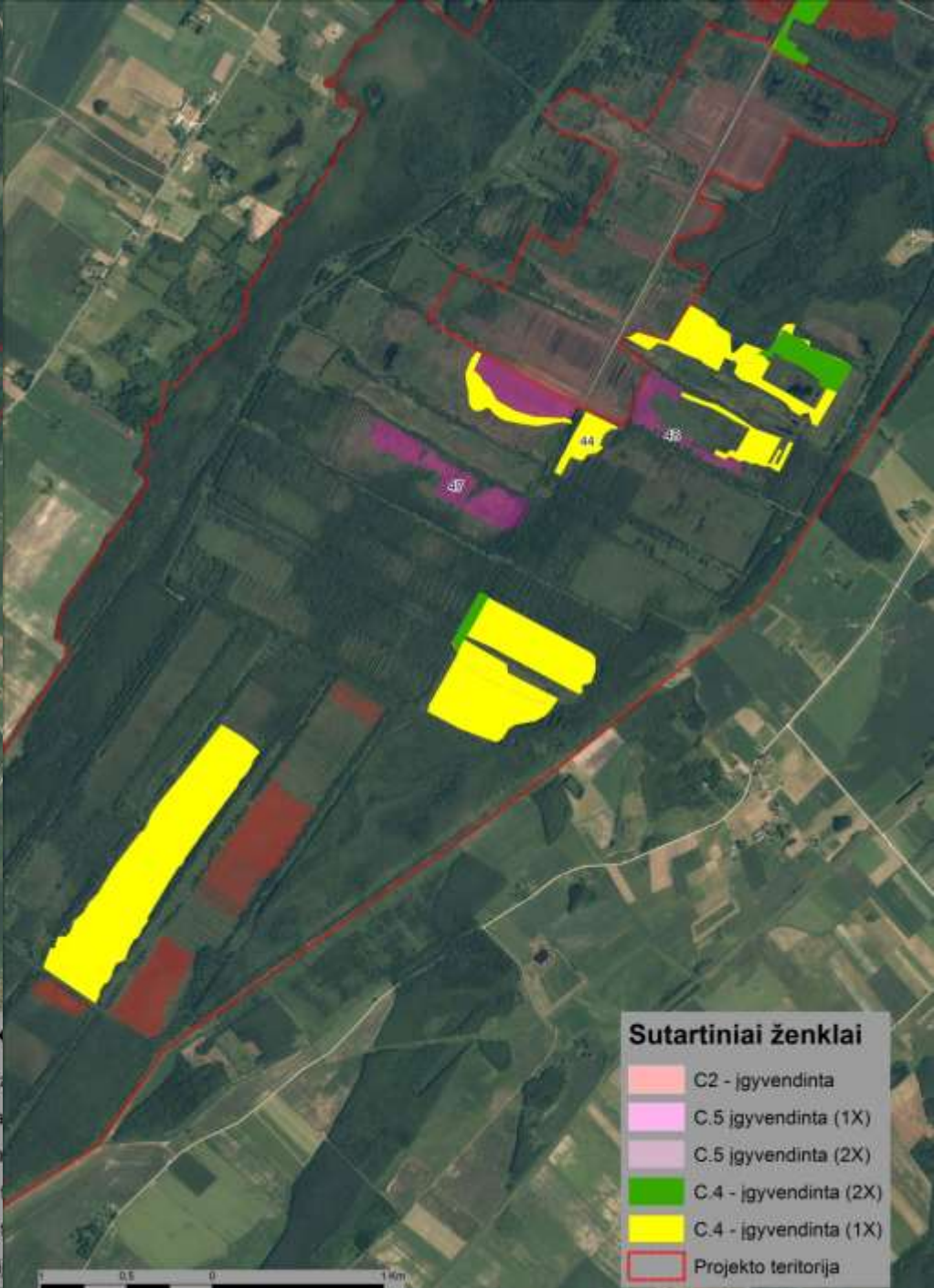
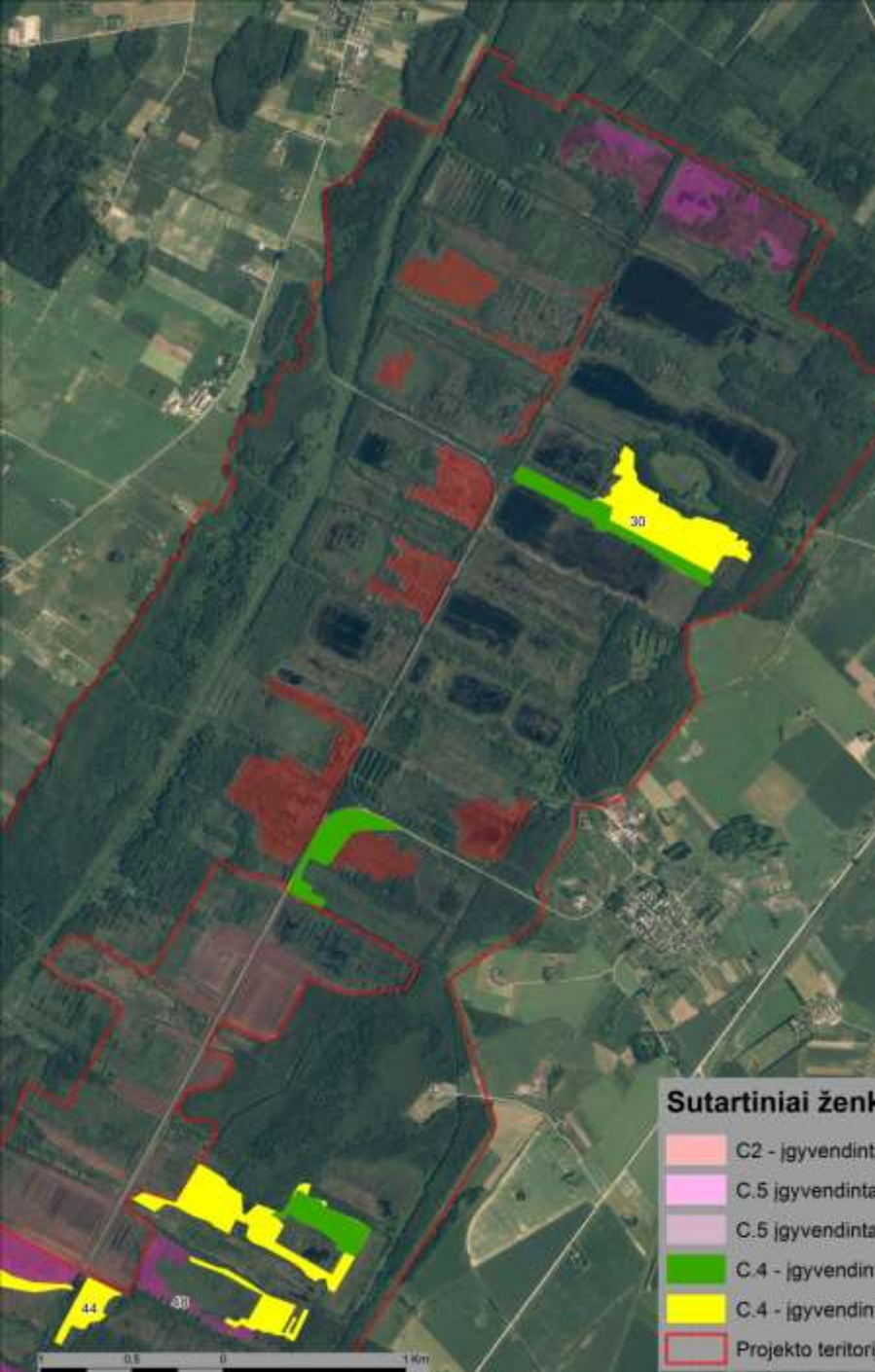
Planuota – 200 ha (2x);

2013/2014 m. žiemą – 26 ha;

2014/2015 m. atlikta 56,1 ha;

**2015/2016 m. žiemą – 118,5 ha (1x)  
– 26,7 ha (2x)**




















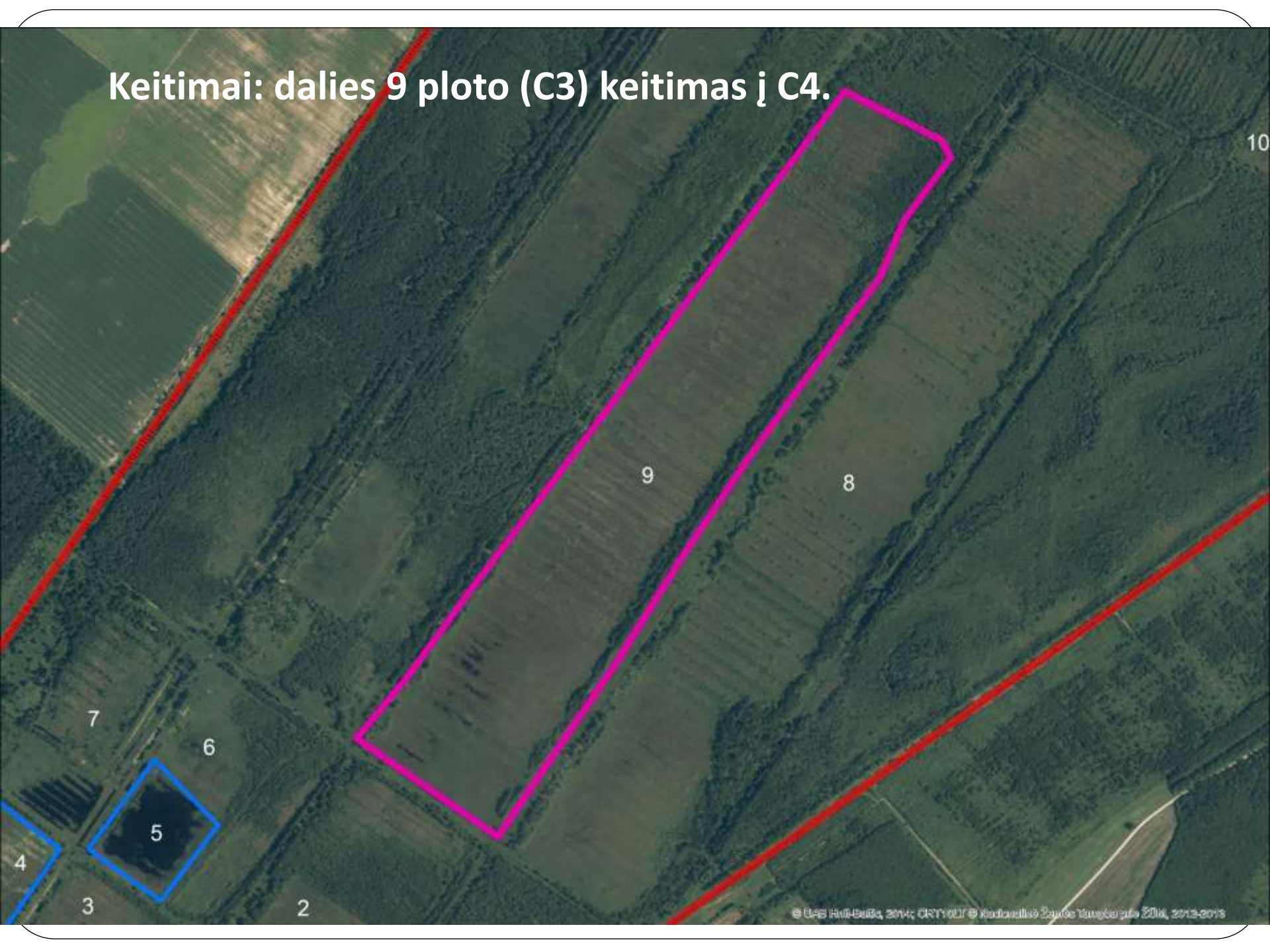








# Keitimai: dalies 9 ploto (C3) keitimas į C4.







28/01/2016 13:54





## C.5 veikla: **Nendrių išskirtimas užpelkėjusiuose plotuose vegetacijos laikotarpiu;**

Planuota – 100 ha (2x)

2014 m.– 25,8 ha

**2015 m. – pasiekta 105,7 ha (26 ha – 2x)**









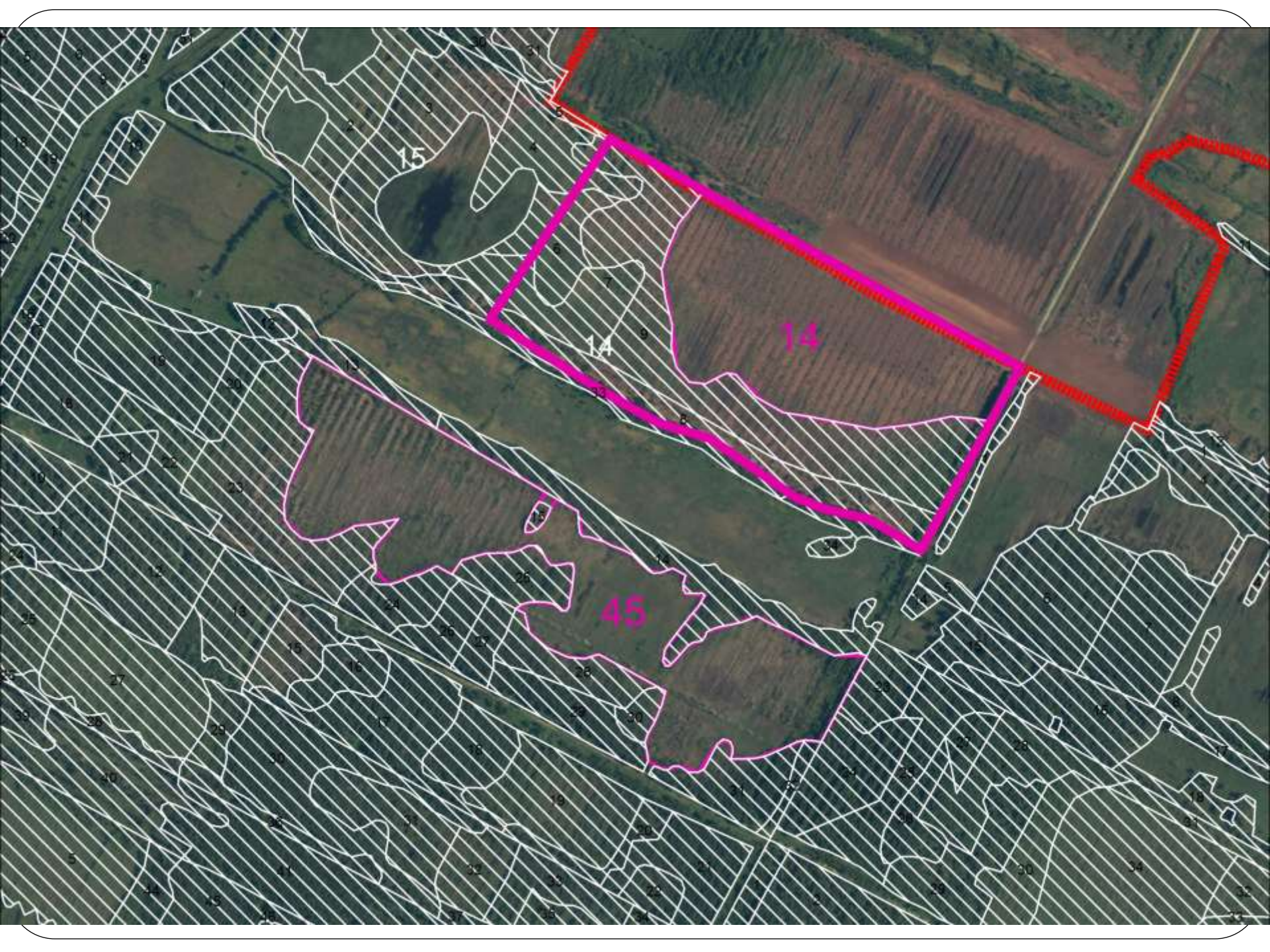
































































Ačiū.

